PROFIL PODŁUŻNY I LINII METRA - WARIANT A

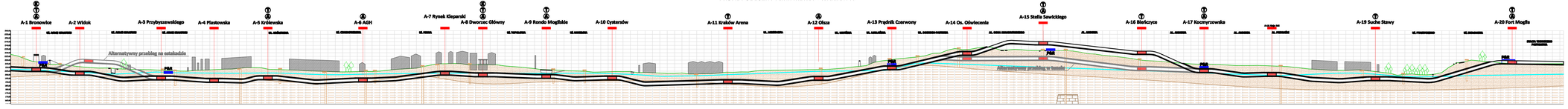

PROFIL PODŁUŻNY I LINII METRA - WARIANT B

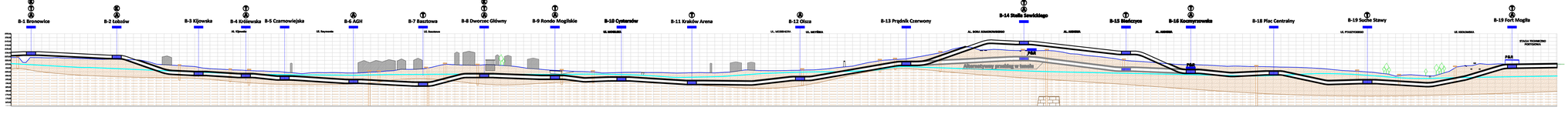

PROFIL PODŁUŻNY I LINII METRA - WARIANT C



LEGENDA

- Linia metra
- Stacja metra wariant A
- Stacja metra wariant B
- Stacja metra wariant C
- Orientacyjny poziom wód gruntowych
- Otwór geologiczny
- Orientacyjne występowanie warstw utworów czwartorzędowych
- Orientacyjne występowanie warstw utworów trzeciorzędowych
- Orientacyjne występowanie warstw utworów wapiennych
- P&R Parking Park & Ride
- Możliwość integracji z liniami tramwajowymi
- Możliwość integracji z liniami autobusowymi
- Możliwość integracji z liniami kolejowymi

Wykonawca
PRACOWNIA PLANOWANIA I PROJEKTOWANIA SYSTEMÓW TRANSPORTU ALTRANS
TELEFON: +48 12 417 27 77 / 0039 91 07 UL. JULIUSZA LEA 114 / 30-133 KRAKÓW ALTRANS@ALTRANS.KRAKOW.PL, WWW.ALTRANS.KRAKOW.PL

Tytuł sprawozdania:
Wstępna analiza możliwości budowy I linii metra w Krakowie na kierunku wschód – zachód

Tytuł rysunku	Skala	Numer rysunku
Profil podłużny I linii metra – Wariant A, B i C	1:20 000/2 000	–